




INICIATIVA ANDINA DE MONTAÑAS

LAS MONTAÑAS NOS UNEN





Es una plataforma voluntaria integrada por los siete países que comparten un territorio común: la Cordillera de los Andes.

Buscan fortalecer el diálogo regional orientado a promover y emprender acciones conjuntas encaminadas al desarrollo sostenible de las áreas de montañas.

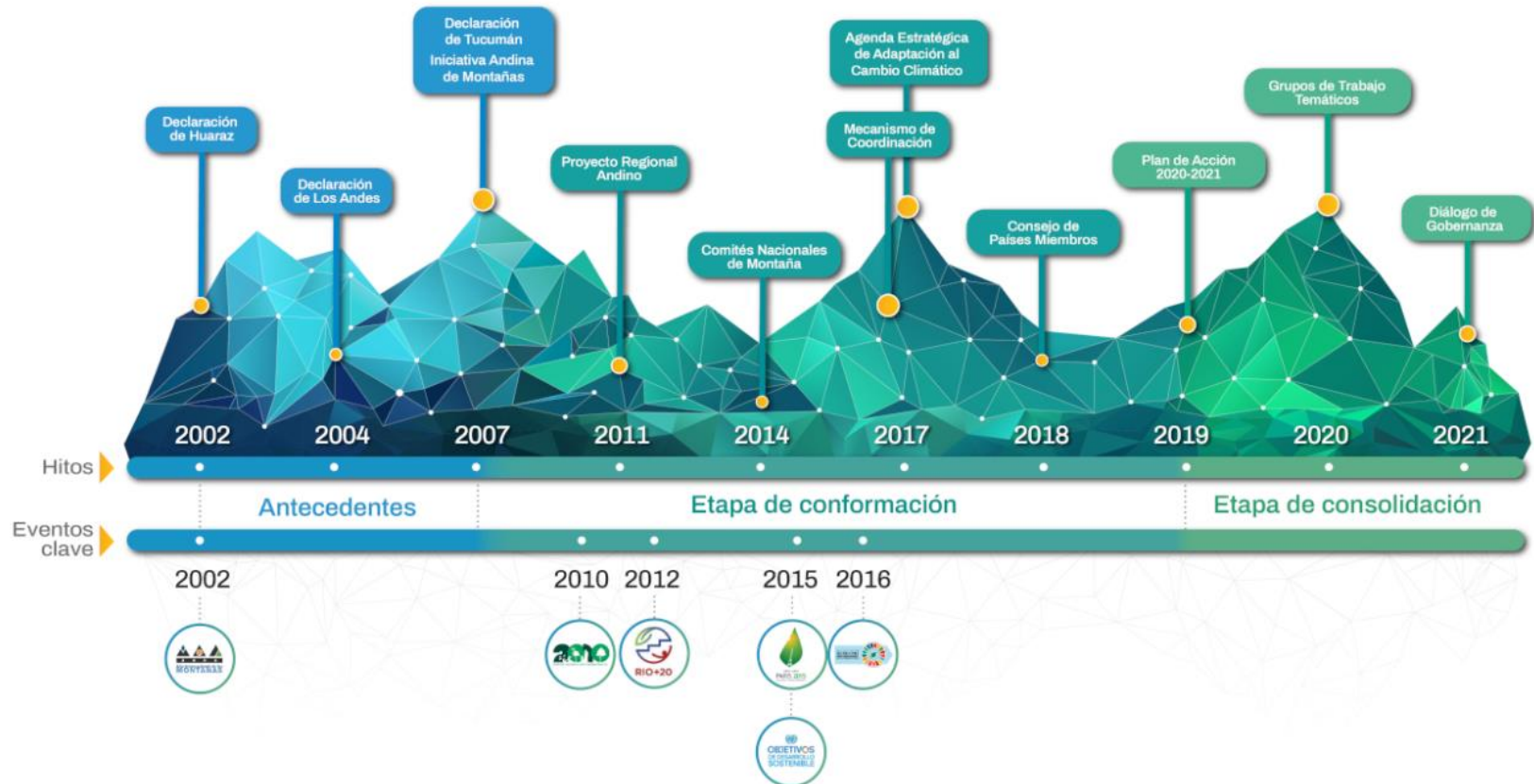


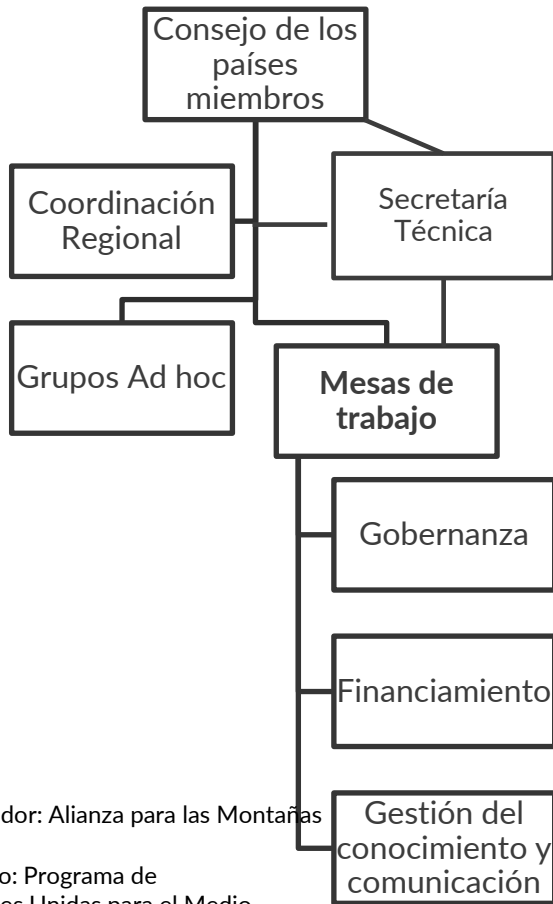
MISIÓN

Fomentar la cooperación y los acuerdos entre los países de la región Andina a fin de facilitar decisiones dirigidas al desarrollo sostenible de las áreas de montaña y sus poblaciones, promoviendo una adecuada gestión, manejo, conservación y gobernanza de los ecosistemas de montaña y la formulación e implementación de políticas, estrategias, planes y programas orientados al desarrollo de las poblaciones de montaña de los países miembros y afrontar el cambio climático.



HISTORIA DE LA IAM





Observador: Alianza para las Montañas

Invitado: Programa de Naciones Unidas para el Medio Ambiente PNUMA

PLAN DE ACCIÓN 2022 - 2026

OBJETIVO GENERAL:

Posicionar a la Iniciativa Andina de Montañas como una instancia de articulación de acciones a nivel regional, contribuyendo a la gestión sostenible de las áreas de montaña y a mejorar la calidad de vida de las poblaciones de montaña.



PLAN DE ACCIÓN 2022 - 2026



**OE 1: FORTALECIMIENTO
DE LA GOBERNANZA:**
Consolidar la gobernanza
de la IAM.

**OE 2: GESTION DEL
CONOCIMIENTO:**
Mejorar la toma de
decisiones.

**OE 3: DESARROLLO DE
CAPACIDADES:**
Fortalecer gestión
sostenible de las
montañas.

**OE 4: DIFUSION,
CONCIENTIZACION Y
COMUNICACIÓN:**
Posicionar a las áreas de
montaña.



HOJA DE RUTA DE GOBERNANZA

- Construir una buena gobernanza parte de asumir que los procesos son dinámicos, con el objeto de desarrollar una capacidad de acción oportuna.
- Reafirmar, y ejecutar los compromisos que conllevan la cooperación entre los países miembros
- Tomar posición y acción la consecución de los objetivos comunes



HOJA DE RUTA
PARA FORTALECER LA GOBERNANZA
INICIATIVA ANDINA DE MONTAÑAS

HOJA DE RUTA DE GOBERNANZA INICIATIVA ANDINA DE MONTAÑAS



Gestión: Participación y financiamiento



Política y programática: Gobernanza y líneas de trabajo



Agenda Estratégica, sobre Adaptación al Cambio Climático en las Montañas de los Andes

Objetivos:

- i) reducir la vulnerabilidad de los grupos más afectados por el cc
- ii) fortalecer procesos de adaptación y resiliencia de las comunidades a través de la agricultura, el pastoreo y la alimentación sostenibles;
- iii) adaptación al cc en la gestión y manejo de los recursos hídricos;
- iv) fortalecer los sistemas de gestión de riesgos de desastres asociados al cc;
- v) fortalecer la investigación científica social y ambiental necesaria para la planificación de medidas de adaptación a nivel regional,
- vi) fortalecer la toma de consciencia y la capacidad técnica sobre adaptación al cc y
- vii) fortalecer los mecanismos y plataformas de coordinación, cooperación y financiamiento regional sobre adaptación y desarrollo sostenible en áreas de montaña.

<https://iam-andes.org/wp-content/uploads/2021/10/2017-Agenda-Estrategica-sobre-de-Adaptacion-al-Cambio-Climatico-en-las-Montanas-de-los-Andes.pdf>

Llamado a la acción

- Promover procesos de **implementación de estrategias de adaptación al cambio climático, manejo sostenible de la tierra**, la conservación, la restauración y el uso sostenible de la diversidad biológica y la gestión integrada de riesgos de desastres.
- Reconocer la **seguridad hídrica** como un desafío regional y priorizar la gestión sostenible e integrada de los recursos hídricos.
- Promover el **desarrollo de capacidades**, la coproducción y cogestión del conocimiento entre el Estado, la academia y la sociedad civil.
- **Reactivar y potenciar las cadenas de valor** de productos de montaña, mediante la promoción y el fomento al consumo de los productos, coadyuvando en el desarrollo local y mejorando la calidad de vida.

<https://iam-andes.org/wp-content/uploads/2022/09/Llamado-a-la-accion-IAM-Version-Final.-Difusion.pdf>





www.iam-andes.org